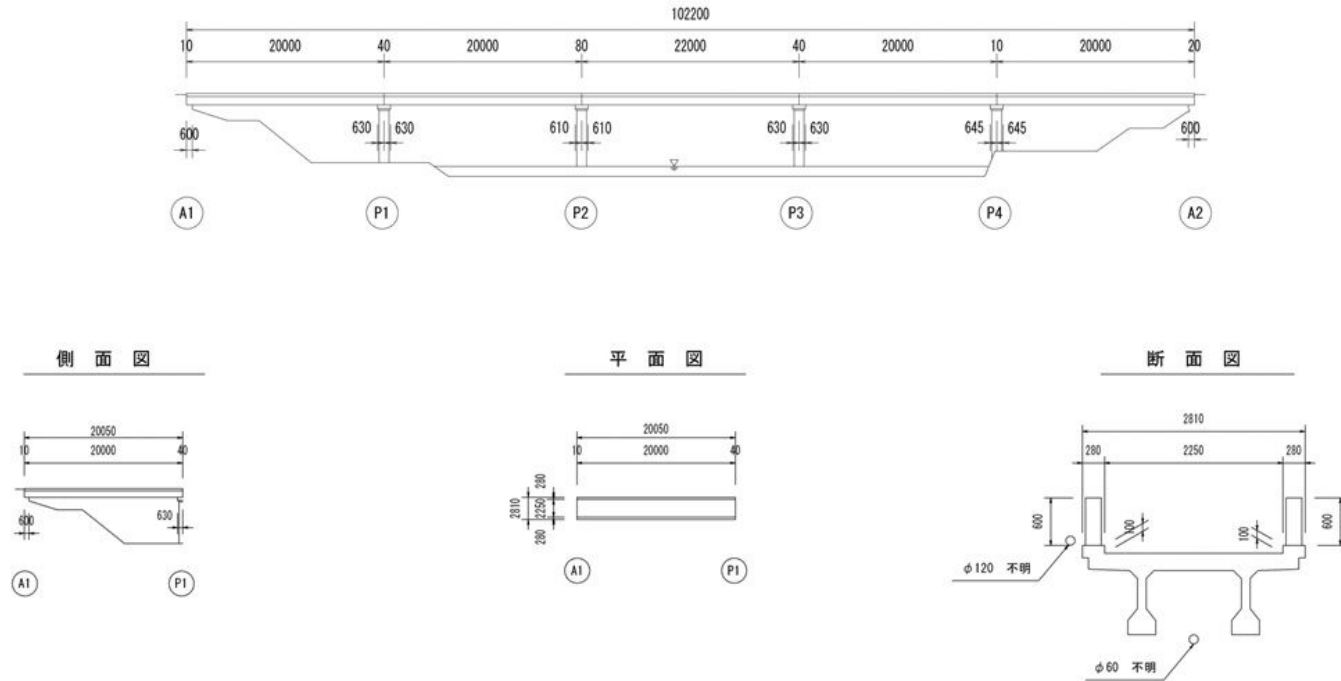


橋梁台帳（その1）：基本諸元

台帳作成年月日				2012年01月31日				最新改訂年月日				2016年02月12日			
ワガナ	イトダバシ			使用材料	PC			交差条件	種類	河川	管理者	通行制限	有 / (無)		
橋梁名	糸田橋			桁形式	単純				名称	犬鳴川			制限年月		
橋梁番号	2775			構造形式	T桁橋			設計活荷重	不明		荷重			t	
路線種別	その他			橋台	逆丁式橋台			架設された環境条件	不明		高さ			m	
路線番号	4091			橋脚	多層ラーメン橋脚（角）				第三者被害	有 / (無)		幅		m	
路線名称	糸田・相手無線			基礎工形式	直接基礎			迂回路	(有 / 無)		橋面防水工	有 / (無) / 不明			
所在地	福岡県宮若市竜徳字糸田～字町屋敷			高欄（防護柵）	有 / 無 / 不明	高さ	0.7	m	通学路	(有 / 無)		耐震補強歴	有 / (無) / 不明		
架設年次	1963年03月			材料	その他	形式	橋梁用防護柵	バス路線	有 / (無)		塗装歴（鋼橋の場合）	有 / (無) / 不明			
橋長	102.2	m		添架物	有 / 無 / 不明			自動車交通量	調査年		補修歴④	補修部位			
幅員	2.81	m		伸縮装置	有 / 無 / 不明			交通量	不明	年					台/日
径間数	5			支 承	有 / 無 / 不明			補修歴③	補修部位		補修部位				
補修歴①	補修部位			補修歴②	補修部位			補修部位				補修部位			

橋梁一般図



同一橋梁に下記形式のものが複数種類存在する場合は上記以外の形式

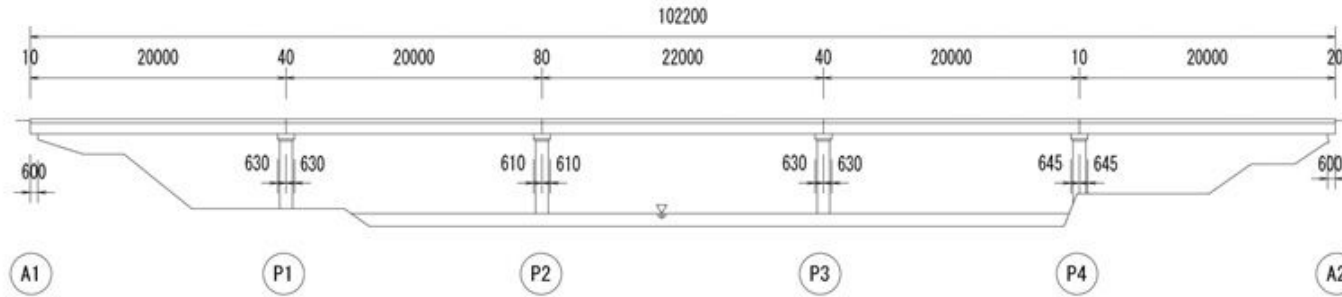
備考	使用材料	
	その他の上部工形式	桁形式
		構造形式
	その他の下部工形式	橋台
	橋脚	
	その他の基礎工形式	

橋梁台帳（その1-1）：基本諸元（橋梁一般図）

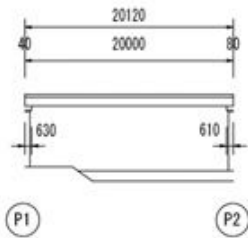
台帳作成年月日

2012年01月31日

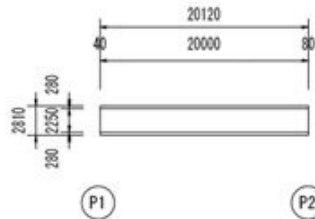
フリガナ	イトダバシ
橋梁名	糸田橋



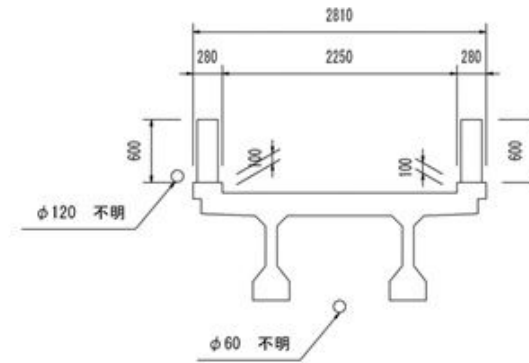
側面図



平面図



断面図

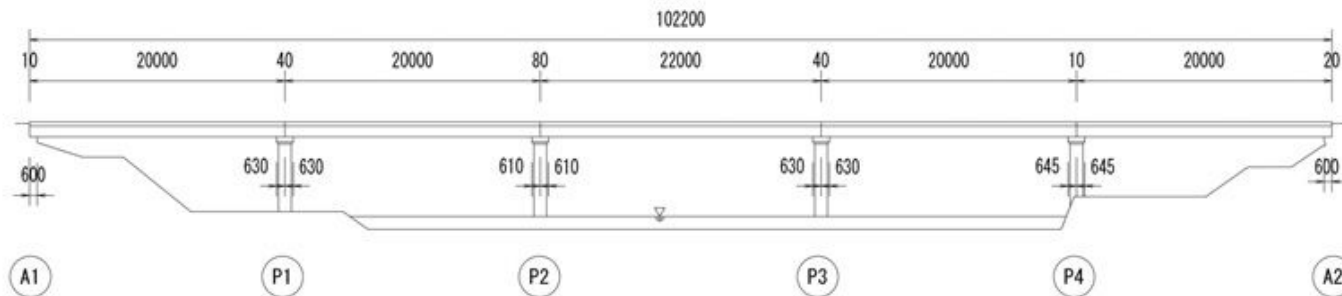


橋梁台帳（その1-1）：基本諸元（橋梁一般図）

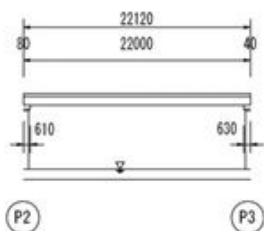
台帳作成年月日

2012年01月31日

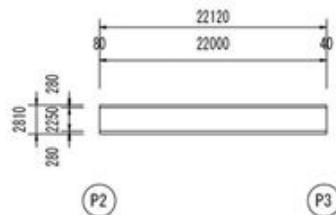
フリガナ	イトダバシ
橋梁名	糸田橋



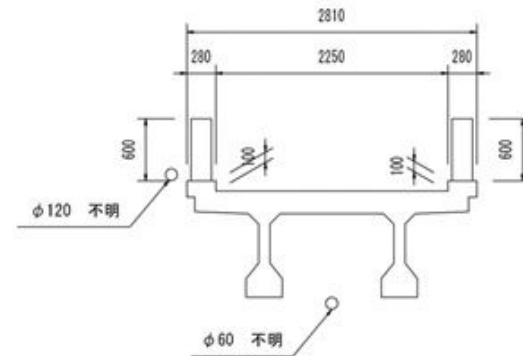
側面図



平面図



断面図

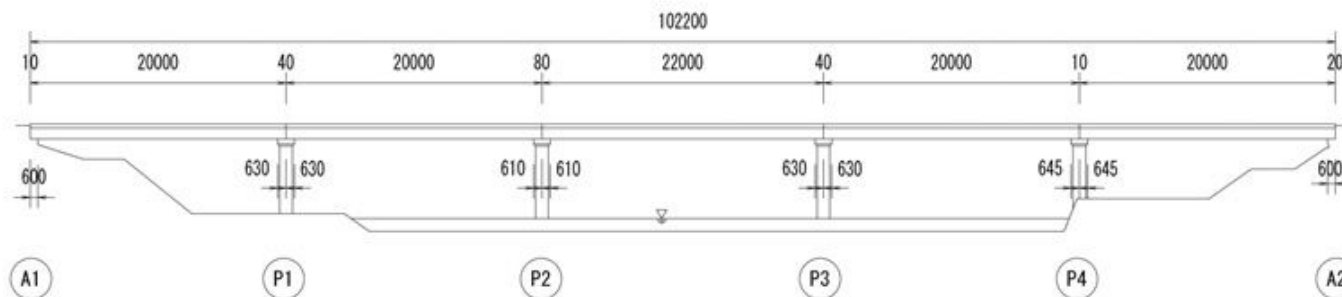


橋梁台帳（その1-1）：基本諸元（橋梁一般図）

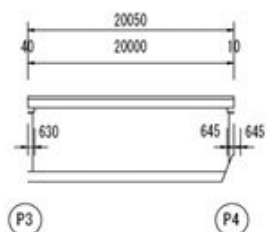
台帳作成年月日

2012年01月31日

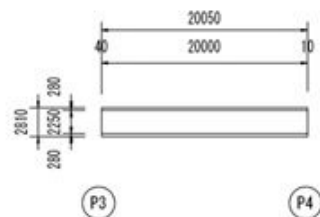
フリガナ	イトダバシ
橋梁名	糸田橋



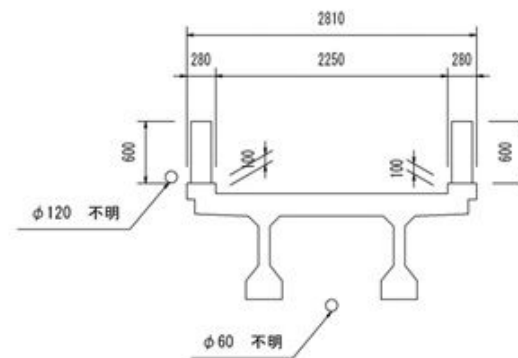
側面図



平面図



断面図

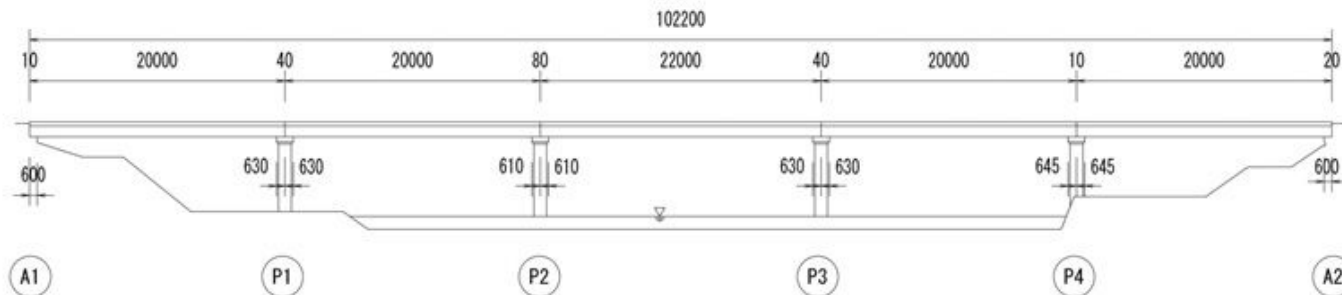


橋梁台帳（その1-1）：基本諸元（橋梁一般図）

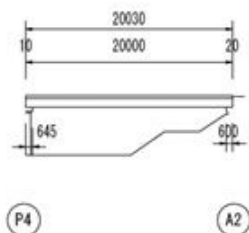
台帳作成年月日

2012年01月31日

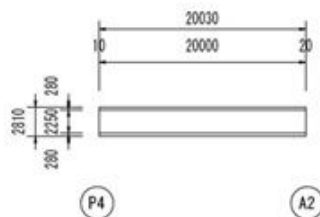
フリガナ	イトダバシ
橋梁名	糸田橋



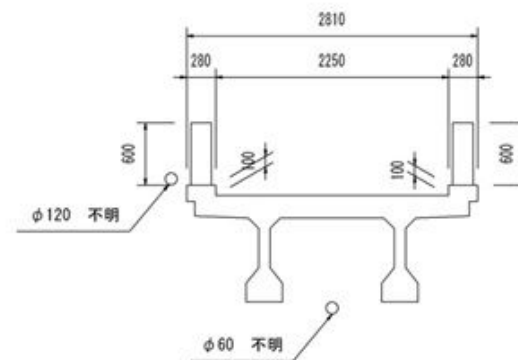
側面図



平面図



断面図



橋梁台帳（その2）：現地写真

フリガナ 橋梁名	イトダバシ 糸田橋							
橋面全景（起点側）			側面全景（右側）			側面全景（左側）		
撮影日：2015年12月19日			撮影日：2015年12月19日			撮影日：2015年12月19日		
								
橋面全景（終点側）			桁下状況（A1～P1）			桁下状況（P1～P2）		
撮影日：2015年12月19日			撮影日：2015年12月19日			撮影日：2015年12月19日		
								

橋梁台帳（その2）：現地写真

フリガナ	イトダバシ
橋梁名	糸田橋

桁下状況（P2～P3）

撮影日：2015年12月19日



A1 橋台

撮影日：2015年12月19日



桁下状況（P3～P4）

撮影日：2015年12月19日



P1 橋脚

撮影日：2015年12月19日



桁下状況（P4～A2）

撮影日：2015年12月19日



P2 橋脚

撮影日：2015年12月19日



橋梁台帳（その2）：現地写真

フリガナ	イトダバシ
橋梁名	糸田橋

P3橋脚

撮影日：2015年12月19日



P4橋脚

撮影日：2015年12月19日



A2橋台

撮影日：2015年12月19日




橋名板

撮影日：2015年12月19日



橋名板 (かな)

撮影日：2015年12月19日



竣工年月

撮影日：2015年12月19日



橋梁台帳（その2）：現地写真

フリガナ	イトダバシ		
橋梁名	糸田橋		
橋梁詳細		添架物	添架物2
撮影日：2015年12月19日		撮影日：2015年12月19日	撮影日：2011年12月19日